

Macedónsko

Kirill Radchenko 3.B



Poloha

- Macedónsko sa rozprestiera na Balkánskom polostrove medzi Čiernym a Jadranským morom
- Leží vo vnútrozemi, žiadny prístup k moru
- Susedí s piatimi štátmi: na SZ s Kosovom, na S so Srbskom, na V s Bulharskom, na J s Gréckom a na Z s Albánskom

Macedónsko

- Rozloha: 25 713 km²
- Počet obyvateľov: 2,1 mil.
- Hustota obyvateľstva: 89 ob./km²
- Sídla: Skopje, Bitola, Prilep, Kumanovo, Tetovo
- Štátne zriadenie: parlamentná republika - Republika Makedonija



Macedónsko

- Hlava štátu: prezident - Gjorge Ivanov
- Mena: Macedónsky dénar – MKD
- Hlavné mesto: Skopje
- Jazyk: macedónsky,
- Vznik: 8.septembra 1991
- Kandidátska krajina EÚ





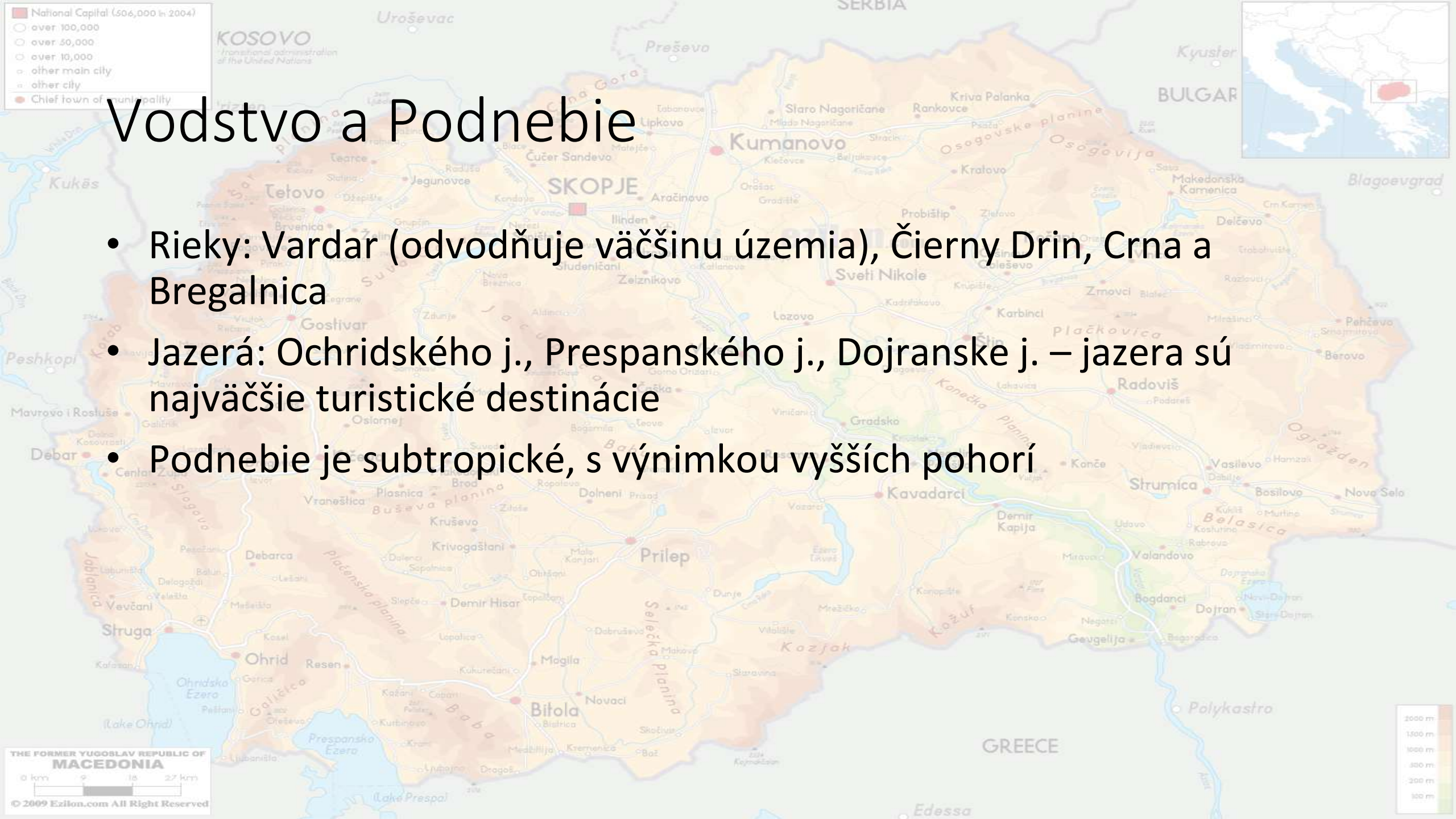
Povrch

- Prevažne hornatá zem
- Skoro celú zem pokrývajú nahorne plošiny a pohoria s minimálnou nadmorskou výškou ako 2000 metrov
- Pohoria: Šar planina, Osogovska planina, Baba, Jacupica, Plačkovica, Kozjak, Korab (najvyššia hora-2764 m), Pelister (2.najvyššia hora-2601)
- Roviny sa nachádzajú jedine pri údoliach riek



Vodstvo a Podnebie

- Rieky: Vardar (odvodňuje väčšinu územia), Čierny Drin, Crna a Bregalnica
- Jazerá: Ochridského j., Prespanského j., Dojranske j. – jazerá sú najväčšie turistické destinácie
- Podnebie je subtropické, s výnimkou vyšších pohorí




- National Capital (506,000 in 2004)
- over 100,000
- over 50,000
- over 10,000
- other main city
- other city
- Chief town of municipality

KOSOVO
 Transitional administration
 of the United Nations



ezilon.com

THE FORMER YUGOSLAV REPUBLIC OF MACEDONIA
 0 km 9 18 27 km
 © 2009 Ezilon.com All Right Reserved



Poľnohospodárstvo a Nerastné suroviny

- Vďaka geografickej polohe (do 240 slnečných dní v roku) je Macedónsko predurčené na pestovanie širokého spektra poľnohospodárskych plodín
 - Pestovanie pšenice, kukurice, zeleniny, arašíd, ovocia a v J oblastiach viniča a tabaku
- Prevláda chov oviec a hovädzieho dobytku
- Nerastné suroviny – uhlie, železná ruda, chrom a bauxit

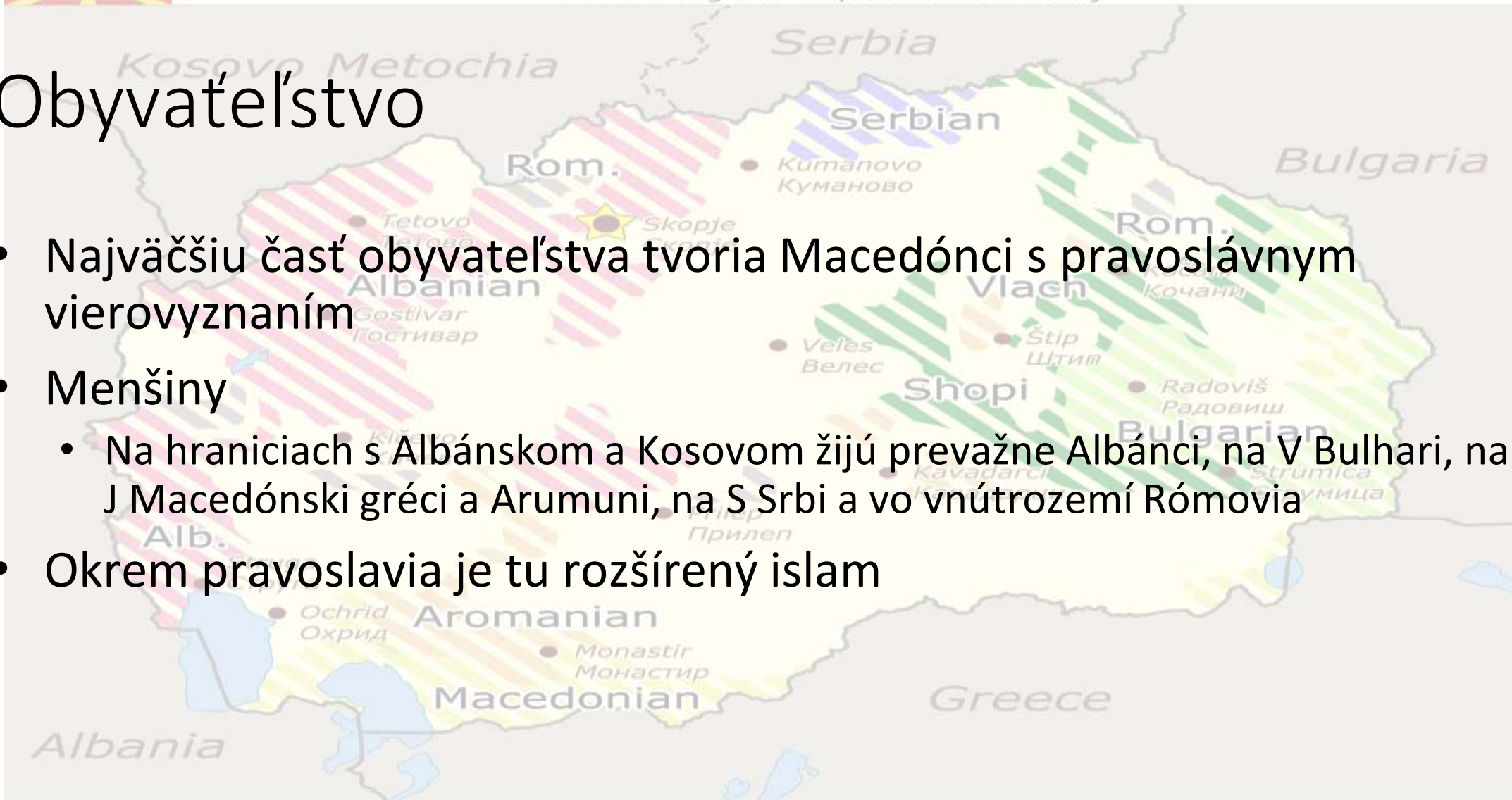
Priemysel

- Textílny – v okolí miest Ochrid, Štip, Tetovo
- Hútnicky – spracovanie bauxitu, chromu...
- Potravinársky - priemyselné plodiny (najmä tabak), spracovanie potravín, ovocinárstvo, výroba nápojov a vinárstvo
- Stavebníctvo - 20 – 25 % z celkových tržieb získavajú macedónske podniky zo stavebných zákaziek v zahraničí (nedostatok zákaziek na domácom trhu)



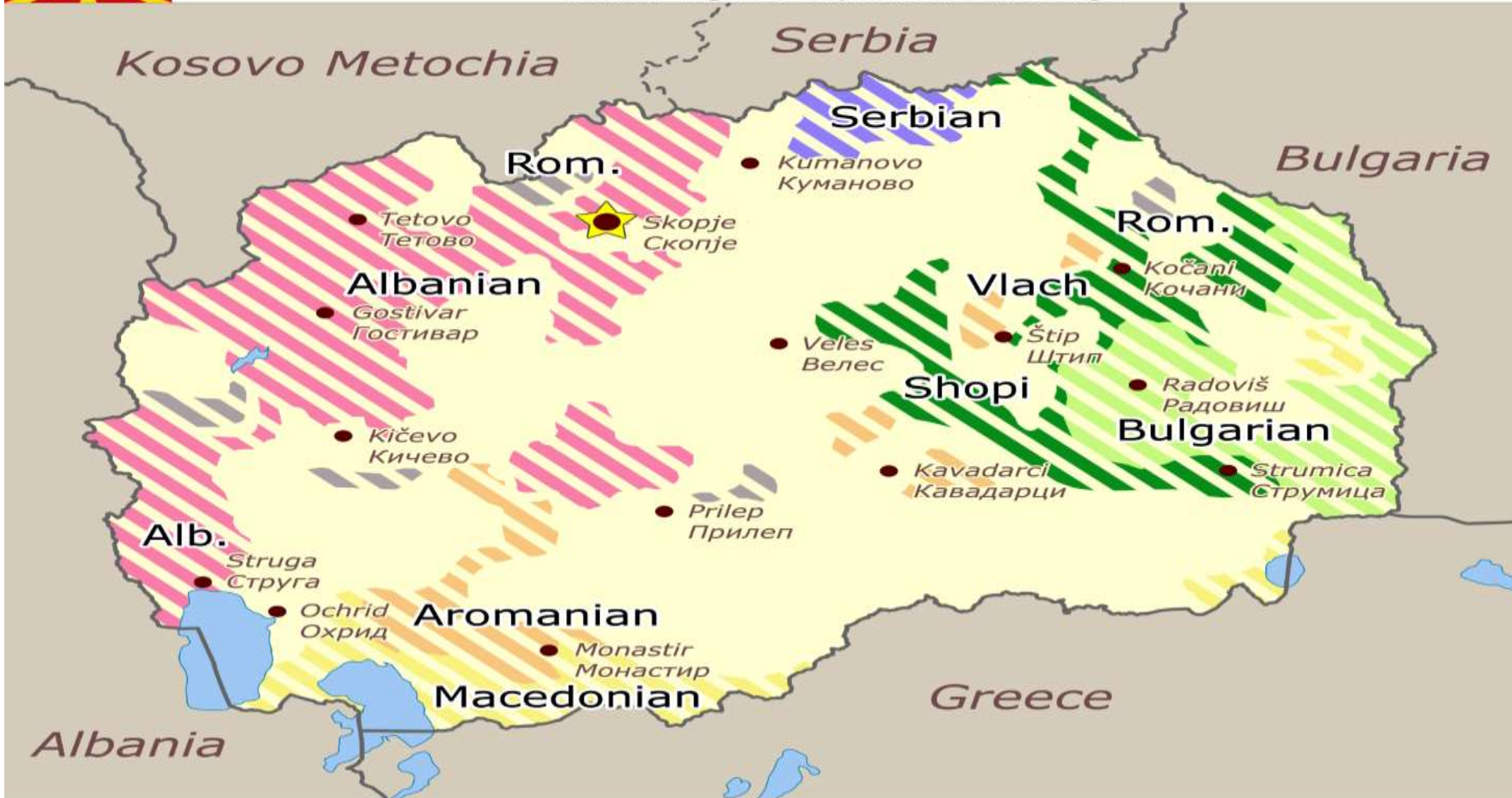
Obyvaťel'stvo

- Najväčšiu časť obyvateľstva tvoria Macedónci s pravoslávny m vierovyznaním
- Menšiny
 - Na hraniciach s Albánskom a Kosovom žijú prevažne Albánci, na V Bulhari, na J Macedónski gréci a Arumuni, na S Srbi a vo vnútrozemí Rómovia
- Okrem pravoslavia je tu rozšírený islam





Поранешна Југословенска Република Македонија
Former Yugoslav Republic of Macedonia



- | | | | | | | | | | |
|---|----------|---|--------------|---|-------|---|------------|---|-----------|
|  | Albanian |  | Bulgarian | } | Shopi |  | Greek | } | Aromanian |
|  | Roma |  | Bulgar | | Shopi |  | Macedonian | | |
|  | Serbian |  | Capital City | | | | | | |





Zdroje

- <http://pelipecky.sk/macedonsko-zaujimave-miesta/>
- <https://sk.wikipedia.org/wiki/Maced%C3%B3nsko>
- https://www.mzv.sk/documents/10182/620840/Macedonsko+-+ekonomick%C3%A9+inform%C3%A1cie+o+terit%C3%B3riu_Apr_2016.pdf
- http://www.oskole.sk/?id_cat=120&clanok=96761694
- Geografia – 8.ročník základných škôl a 3.ročník gymnázií s osemročným štúdiom

Ďakujem za pozornosť