


ČESKO



KDE DOMOV MŮJ


(Fr. Škroup - J.K.Tyl)

Andante con moto. J. es

Fr. Škroup

1. Kde do-mov můj, kde do-mov můj? Vo-da
hu-čí po lu-čí-nách, bo-ry šu-mí
po-ska-li-nách, v sa-dě skví-se ja-ra
květ, zem-ský ráj to na-po-hled! A to
je ta krá-sná ze-mě, ze-mě če-ská-
do-mov můj- ze-mě če-ská-do-mov můj! J.K.Tyl

Autentické znění české hymny, otištěné ve Věstníku ministerstva školství a národní osvěty, roč. XV, 1933, výnos č. 39 (9. 3. 1933).

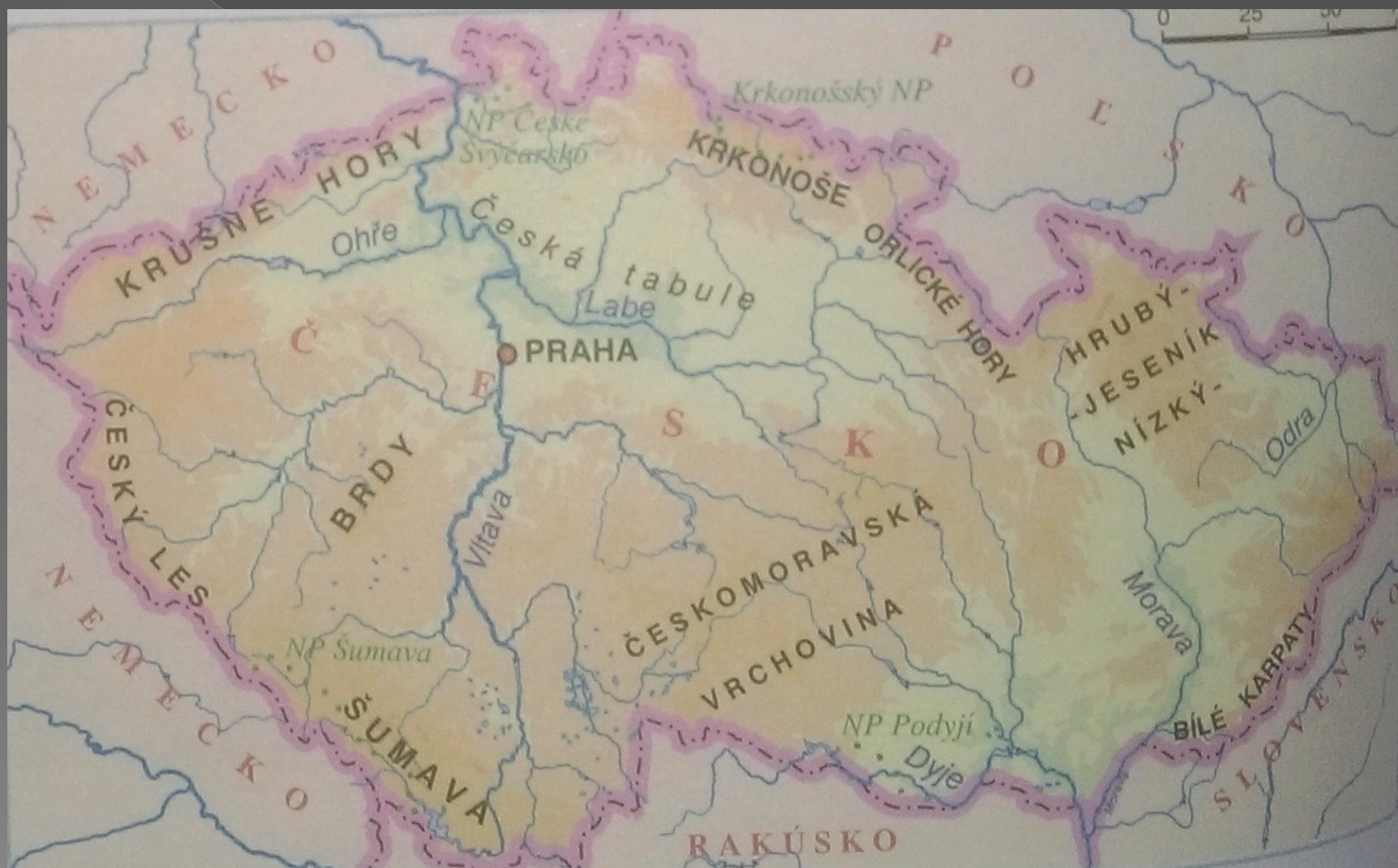


Soňa Ondřáková

- **Štátne zriadenie:** republika
- **Hlava štátu:** prezident (Miloš Zeman)
- **Hlavné mesto:** Praha
- **Mena :** česká koruna
- **Úradný jazyk:** český
- **Forma vlády:** parlamentná demokracia
- **Rozloha:** 78 866 km²
- **Počet obyvateľov:** 10 553 852 (9.9.2017)
- **Hustota zaľudnenia:** 134 obyv./ km²
- **Vstup do EÚ:** 1. máj 2004

- **3 historické územia:** Čechy, Morava, Sliezsko
- Štát v strednej Európe
- Susedí s Nemeckom, Poľskom, Rakúskom, Slovenskom
- **Najvyššie položené miesto:** Sněžka (1 603 m n. m.)
- **Najnižšie položené miesto:** Hřensko (115 m n. m.)

POVRCH A VODSTVO



POL'NOHOSPODÁRSTVO

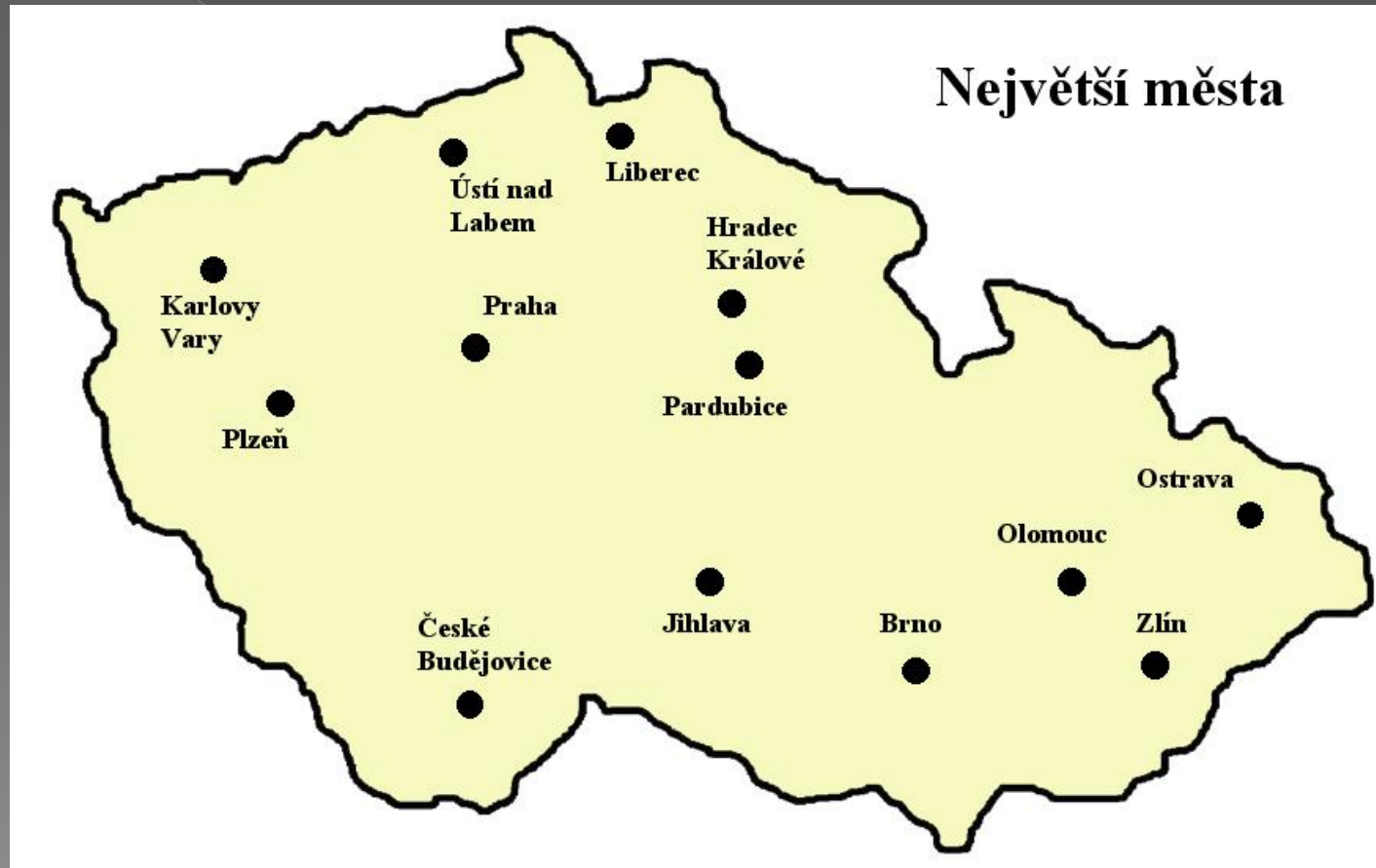
- ◉ **Podnebné pásmo:** mierne prechodné
- ◉ **Najúrodnejšie oblasti:** Polabie, Dolnomoravsky, Dyjskosvratecky uval a Poohri
- ◉ kukurica, cukrová repa, chmeľ, jačmeň, vinič, zemiaky, obilniny
- ◉ chov ošípaných, hydiny, rýb, hovädzieho dobytku
- ◉ 2/5 územia tvorí orná pôda

PRIEMYSEL A NS

- ◉ **NS:** čierne a hnedé uhlie, kaolín, urán
- ◉ Energetický priemysel (uholňé, tepelné a jadrové elektrárne)
- ◉ Hutnícky, strojársky, potravinársky priemysel, výroba automobilov
- ◉ Hustá dopravná sieť
- ◉ Hlavné riečne prístavy sú Praha, Melník, Ústí nad Labem a Dečín
- ◉ Rieka Labe plní funkciu riečnej cesty

SÍDLA A CR


● 14 krajov



Karlove Vary



Karlovo most



Krkonoše



ČESKÝ A MORAVSKÝ KRAS




TELČ



VYŠEHRAĐ



KATEDRÁLA SV. PETRA A PAVLA



NÁRODNÉ DIVADLO V PRAHE



ĎAKUJEM ZA
POZORNOST