

VÝSOKÉ TATRY

MOJA FOTODOKUMENTÁCIA




Obsah

- [Téryho chata](#)
- [Kriváň](#)
- [Veľké Hincovo pleso / Rysy](#)
- [Zbojnická chata / Sedlo Prielom](#)
- [Bystrá Lávka](#)
- [Chata pri Zelenom plese / Skalnatá chata / Skalnaté pleso](#)



Téryho chata

- 2015 m.n.m.
- najvyššie položená celoročne prístupná chata
- výstup zo Starého Smokovca cez Malú studenú dolinu
- postavená roku 1899
- náročná vysokohorská túra
- časový odhad 2:50 hod.





- moja prvá túra vo Vysokých Tatrách
- júl 2008
- cesta:
 - Starý Smokovec
 - Hrebienok
 - Zamkovského chata
 - Téryho chata
 - ... a späť





a takto to vyzeralo


...

KRIVÁK

- 2495 m.n.m.
- impozantný symbolický vrch v západnej časti Vysokých Tatier
- symbol slobody Slovákov
- národný výstup 16.8.
- namáhavá celodenná túra
- časový odhad 3:45 hod.



- august 2009
- ťažký výstup
- zlé počasie, hmla
- cesta:
 - Štrbské pleso
 - Rázcestie pod Kriváňom
 - Kriváň
- ... a späť






Veľké Hincovo pleso


- 1944 m.n.m.
- najväčšie a najhlbšie jazero na slovenskej strane Tatier
- má rozlohu 20,08 ha a hĺbku 53 m
- časový odhad 2:30 hod.
- mierne namáhavá túra



Rysy

- 2503 m.n.m.
- jeden z najvyhládavanejších a najznámejších tatranských vrcholov
- 3-vrcholový štít s krásnym kruhovým rozhľadom
- namáhavá túra
- Časový odhad 4 hod.
- chata pod Rysmi – najvyššie položená chata v Tatrách





- august 2010
- slnečné počasie
- cesta:
 - Štrbské pleso
 - Popradské pleso
 - rázcestie-
 - odbočenie na Rysy
 - Veľké Hincovo pleso
 - Rysy



Zbojnícka chata

- 1960 m.n.m.
- celoročne sprístupnená vysokohorská chata
- postavená v roku 1907
- nachádza sa vo Veľkej Studenej doline



Sedlo Príelom

- 2298 m.n.m.
- turistický priechod z Veľkej Studenej doliny do Bielovodskej doliny




- august 2011
- veľmi namáhavá túra
- trasa:
 - Starý Smokovec
 - Hrebienok
 - Zbojnícka chata
 - Prielom
 - Poľský hrebeň
 - Sliezsky dom
 - Starý Smokovec
- Časový odhad
 - Starý Smokovec – Prielom
4:45
 - Prielom – Starý Smokovec
3:30



Bystrá Lávk

- 2300 m. n. m.
- úzke sedlo v Soliskovom hrebeni
- spája Mlynickú a Furkotskú dolinu
- náročná, celodenná, okružná vysokohorská túra
- časový odhad 6:30 h
- Možnosť výstupu na Furkotský štít (2403 m.n.m.)




- august 2012
- prevažne slnečné počasie
- Trasa
 - Štrbské Pleso
 - Vodopád Skok
 - Sedlo Bystrá lávka
 - Chata pod Soliskom
 - Štrbské pleso



a ďalšie fotky...





Chata pri Zelenom plese

- v minulosti známa ako **Brnčalova chata** alebo hovorovo **Brnčalka**)
- leží v krásnom prostredí na konci Doliny Zeleného plesa vo výške 1551m.n.m.
- prvá chata pri Zelenom plese bola postavená už v roku 1876
- časom bola rozšírená a pomenovaná podľa Alberta Brnčalu
- v súčasnosti je pomenovaná Chata pri Zelenom plese.




Skalnatá chata



- v miestach terajšej chaty popri magistrále existovalo v dávnej minulosti zoskupenie skalistých balvanov, pod ktorými sa vytvoril voľný priestor prestrešený balvanmi, ktorý prví návštevníci tejto oblasti používali a nazvali ho **Ohnisko**
- **1915** - vojsko tento priestor vybetonovalo a prebudovalo
- **1932** - bola táto núdzová **betónová kaverna** pri Skalnatom plese premenená na Skalnatú chatu
- **1972** - ľudská bezcitnosť dopustila **schátranie budovy** a jej čiastočné rozobratie
- **1984** - nepoužívanú chatu prevzala **Správa TANAP-u** a zásluhou nosičského rekordéra **Laca Kulangu** bola postupne zrekonštruovaná a pustená do prevádzky


Skalnaté pleso

- výška 1 751 metrov.
- vo výške 1 786 metrov sa nachádza astronomické a meteorologické observatórium.
- observatórium bolo založené v roku 1943 keď boli vykonané jeho prvé pozorovania.
- jeho súčasťou je hviezdáreň.
- prekrásne panoramatické výhľady na okolité skalné štíty alebo na najstrmšiu zjazdovku na Slovensku - Lomnické sedlo.





- august 2013
- slnečné ,horúce ba až gýčovité počasie bez jediného mráčika
- trasa:
 - Tatranská Lomnica
 - Tatranské Matliare
 - Šalviový prameň
 - Chata pri Zelenom plese
 - Sedlo pod Svišťovkou
 - Veľká Svišťovka
 - Skalnatá chata
 - Skalnaté pleso
 - Hrebienok
 - Starý Smokovec



KONIEC

Ďakujem za pozornosť :D Vypracovala Veronika Hamarová 1.A